



Resultats PlatgesCat

Balanç final - Aplicacions

Resultats estiu 2016

(període 1 de juny – 16 de setembre)

Octubre 2016

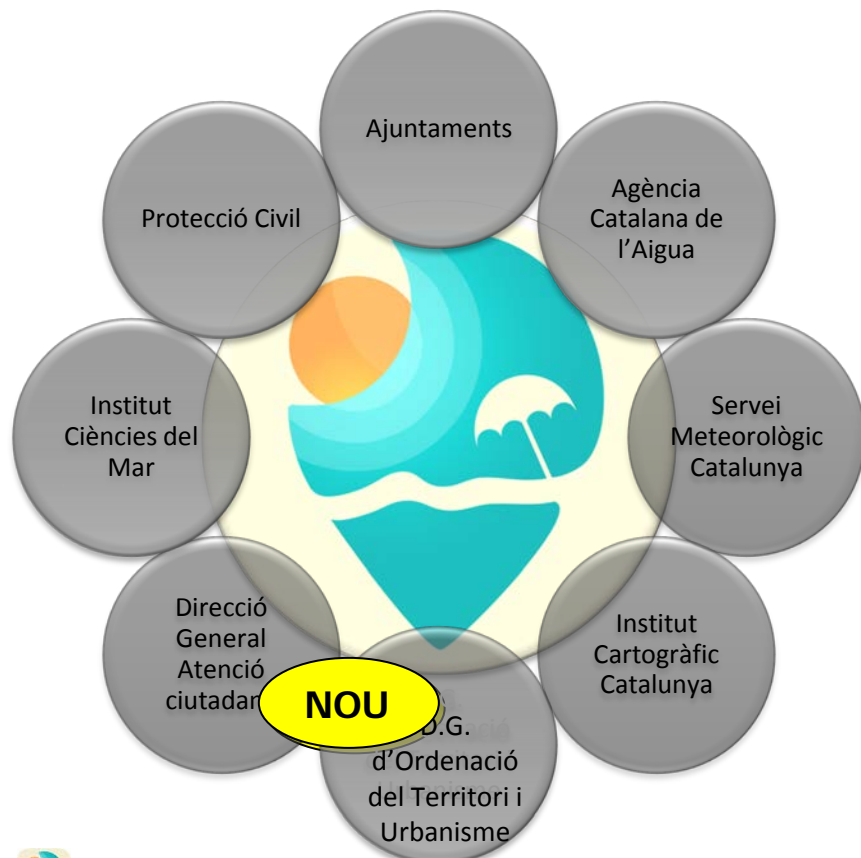
Departament de Control i Qualitat de les Aigües
Àrea de Gestió del Medi



MODEL IMPLANTAT:



WEB APP



NOU

VERSIÓ 1.1.2 (Novembre 2015):

- ACTUALITZACIÓ XARXA DE PLATGES
- RESOLUCIÓ INCIDÈNCIES
- ACTUALITZACIONS TECNOLÒGIQUES

NOU



VERSIÓ 1.1.3 (Novembre 2016):

- ACTUALITZACIONS TECNOLÒGIQUES
- +
- CERTIFICACIÓ "DGAC – CTTI"



El 99% dels accessos s'ha realitzat amb la versió 1.1.2, utilització residual de les versions anteriors de l'app

OPINIONES



Narcís Presas

Maite Martorell ★★★★★
Fatal! Muy mal.. Acabo de venir de la playa y me dice sin presencia de medusas y había

jordi porcel ★★★★★
Debe mejorar Buena idea. Pero deficiente. Ya llevamos muchos años con apps como

Juan Vivancos ★★★★★
1 de 4 playas La aplicación es buena. Pero donde están las playas??? Faltan muchísimas y

Lucía Jaraba ★★★★★
No funciona en mi móvil No consigo seleccionar una playa del mapa y que me muestre la

consigo seleccionar una playa del mapa y que me muestre la

CONTINGUT I FUNCIONALITAT	10	DISSENY I USABILITAT	7
FIABILITAT TECNOLÒGICA	8	INNOVACIÓ	7

PUNTS FORTS DE L'APP

- ✓ Complet inventari de les platges del litoral català geolocalitzat sobre un mapa
- ✓ Abundant informació pràctica
- ✓ Possibilitat de seleccionar les teves platges preferides, i rebre notificacions sobre el seu estat

PUNTS FEBLES DE L'APP

- ✗ Al principi pot costar una mica familiaritzar-se amb la navegació per l'app

Realment imprescindible pels amants de la platja. Compleix una doble funció: inventari que permet descobrir les millors platges del litoral català, i pol d'actualitat amb tota la informació pràctica per gaudir sense preocupacions ni sorpreses de cadascuna de les platges (qualitat i temperatura de l'aigua, color de la bandera, presència de meduses, temps i temperatura). L'app ofereix una explicació de les característiques de cada platja, acompanyada de fotografies i la relació de serveis que ofereix. Tota la informació apareix geolocalitzada i pots rebre alertes amb la informació de les teves platges preferides.

Valoraciones de clientes

No hemos recibido suficientes valoraciones para poder mostrar un promedio de la versión actual de este artículo.

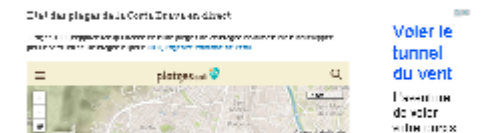
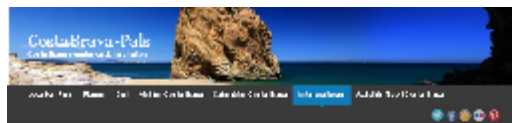
Todas las versiones:
★★★★★ 7 valoraciones



3,5 – 7 opinions

Increment del número de comentaris negatius principalment per qualitat de dades i obsolescència tecnològica.





Integració de PlatgesCat dintre del blog francès blog.costabrava-pals.com
Augment x1.5 accessos web en francès




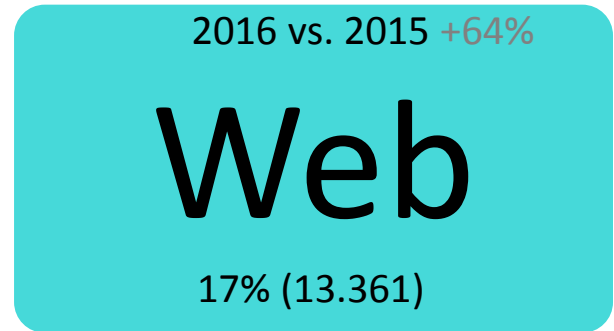
Referència de PlatgesCat dintre del blog rus de viatges www.otzyv.ru
Augment x2.5 accessos web en rus

Detecció 21 Ajuntaments que tenen links a PlatgesCat

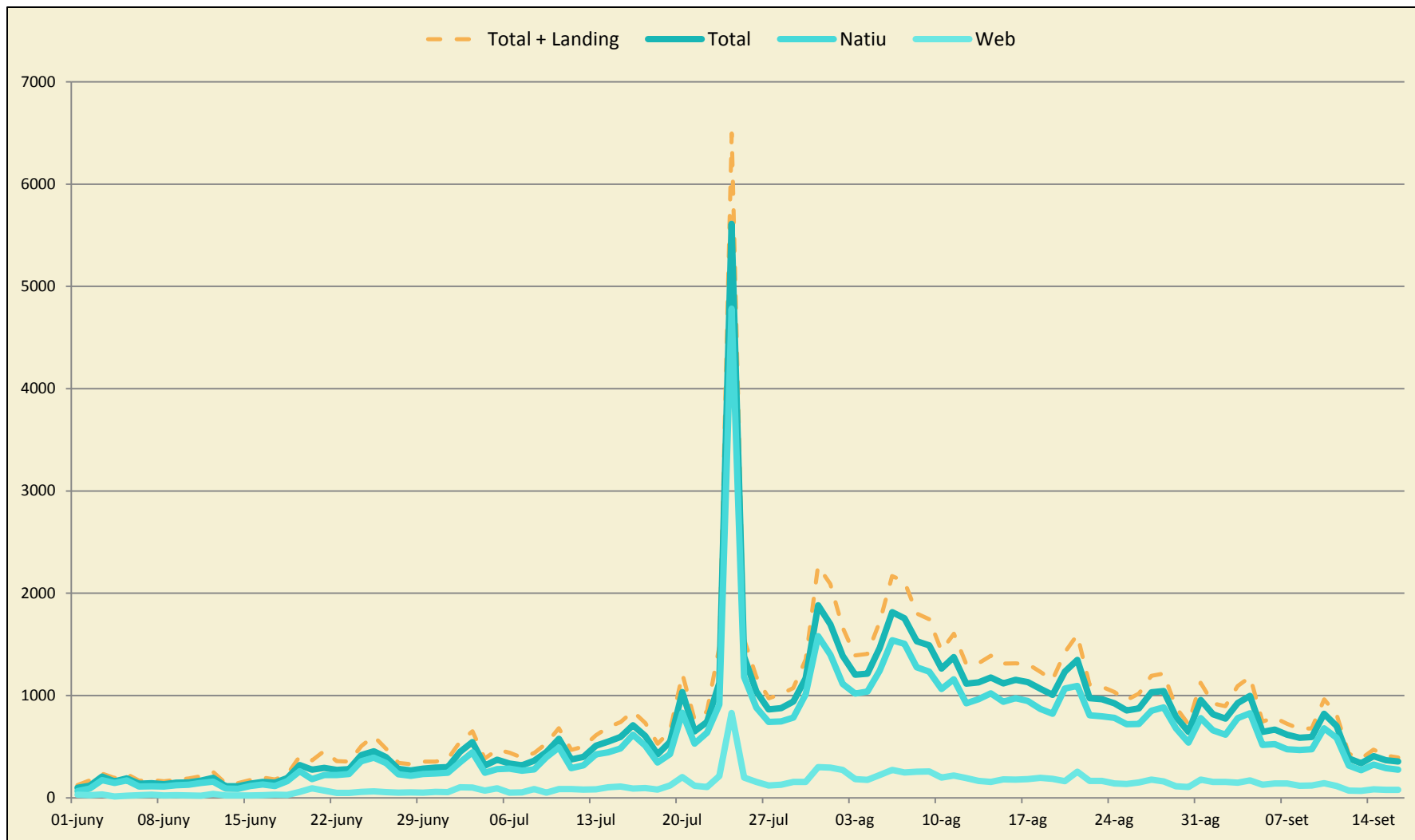


X2 número d'accessos a PlatgesCat des de pàgines web externes, possibilitat de millorar la integració amb les webs





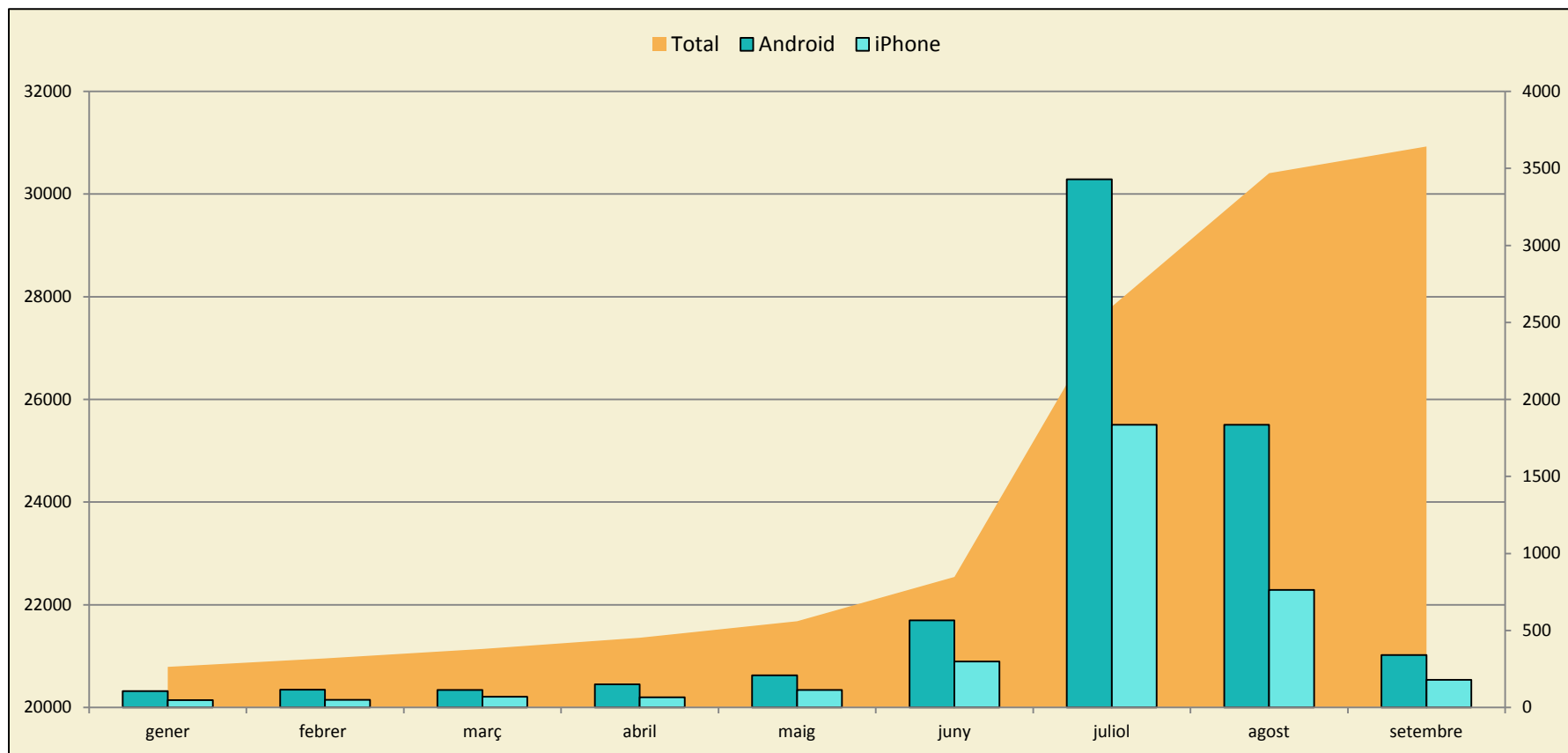
 X2 augment d'accessos per links i cerques, però reducció del número d'accessos des dels codis QR i Xarxes socials



TV3 – Espai Terra



El 24 de Juliol es va produir el record d'accessos a l'app des de la seva posada en marxa, x2 l'anterior record del 18/07/2014



Descàrregues Android: 19.721
Descàrregues Iphone: 11.206

Campanya 2014: 12.605 descàrregues
Campanya 2015: 5.902 descàrregues
Campanya 2016: 9.247 descàrregues



Número de instal·lacions actives de l'app 11.000 (increment de 3.000 instal·lacions respecte l'any 2015)

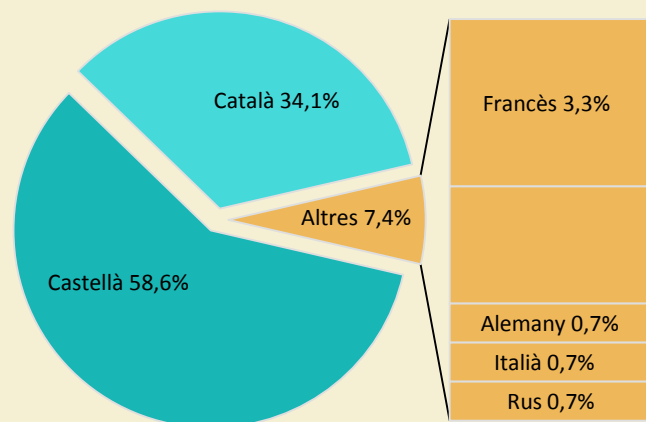
Accessos a les platges

Posició	Var.	Municipi	Platja
1	=	Gavà	Platja de Gavà
2	+	Arenys de Mar	Platja de Cavaió
3	-	El Masnou	Platja d'Ocata
4	-	Castelldefels	Platja de la Pineda
5	+	Barcelona	Platja de Sant Sebastià
6	+	Sitges	Platja del Garraf
7	+	Sitges	Platja de les Botigues
8	+	Mataró	Platja del Varador
9	+	El Vendrell	Platja de Coma-ruga
10	-	Barcelona	Platja de la Mar Bella

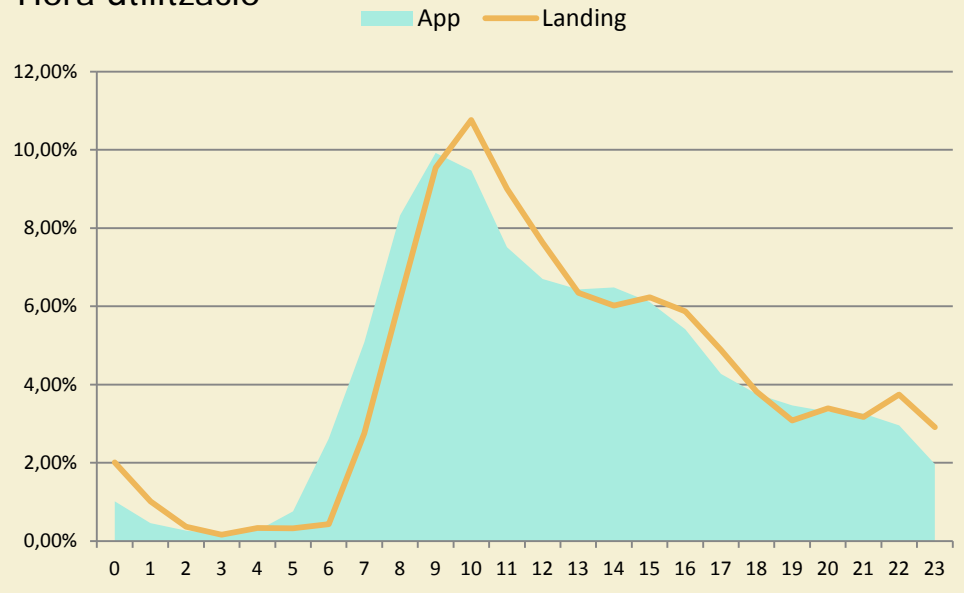
Utilització de les funcionalitats per accés

Pantalla	% d'utilització
Fitxa d'una platja	97,25%
Fitxa d'una platja -> Apartat estat	41,14%
Resultats cerca platja	33,91%
Fitxa d'una platja -> Apartat imatges	18,51%
Fitxa d'una platja -> Apartat característiques	18,16%
Cerca platges per municipi	15,26%
Cerca platges per característiques	14,96%
Fitxa d'una platja -> Apartat imatges ampliades	10,69%
Fitxa d'una platja -> Apartat serveis	10,16%
Cerca platges per costa	8,89%
Llista favorits	7,15%
Pantalla de preferències	1,25%
Pantalles d'informació	0,96%
Pantalla d'avisos	0,42%
Pantalla de credits	0,37%
Pantalla de compartir	0,19%

Idioma d'ús aplicació



Hora utilització



856.648
acessos als
mapes

14.224
acessos a la
Landing