

**Estat dels embassaments de conques internes de capacitat superior a 2 hm³ a
20/08/2018**

Embassament	Capacitat màxima	Estat actual		Estat fa un any		Mitjana a la mateixa data	
	hm ³	hm ³	%	hm ³	%	5 anys hm ³	10 anys hm ³
Darnius Boadella (Darnius)	61,10	28,40	46,48	27,83	45,55	29,59	30,44
Sau (Vilanova de Sau)	165,26	147,81	89,44	105,99	64,14	113,01	121,93
Susqueda (Osor)	233,00	203,17	87,20	149,56	64,19	179,79	189,45
la Baells (Cercs)	109,43	103,08	94,20	79,91	73,03	86,04	88,98
la Llosa del Cavall (Navès)	80,00	79,66	99,58	58,42	73,02	64,73	70,03
Sant Ponç (Clariana de Cardener)	24,38	24,06	98,69	21,92	89,90	22,60	22,06
Foix (Castellet i la Gornal)	3,74	3,39	90,64	3,08	82,33	3,25	3,39
Siurana (Cornudella de Montsant)	12,22	1,76	14,39	2,02	16,53	4,48	7,94
Riudecanyes	5,32	2,00	37,52	2,09	39,29	2,29	2,24
TOTAL	694,45	593,33	85,44	450,82	64,92	505,77	536,45

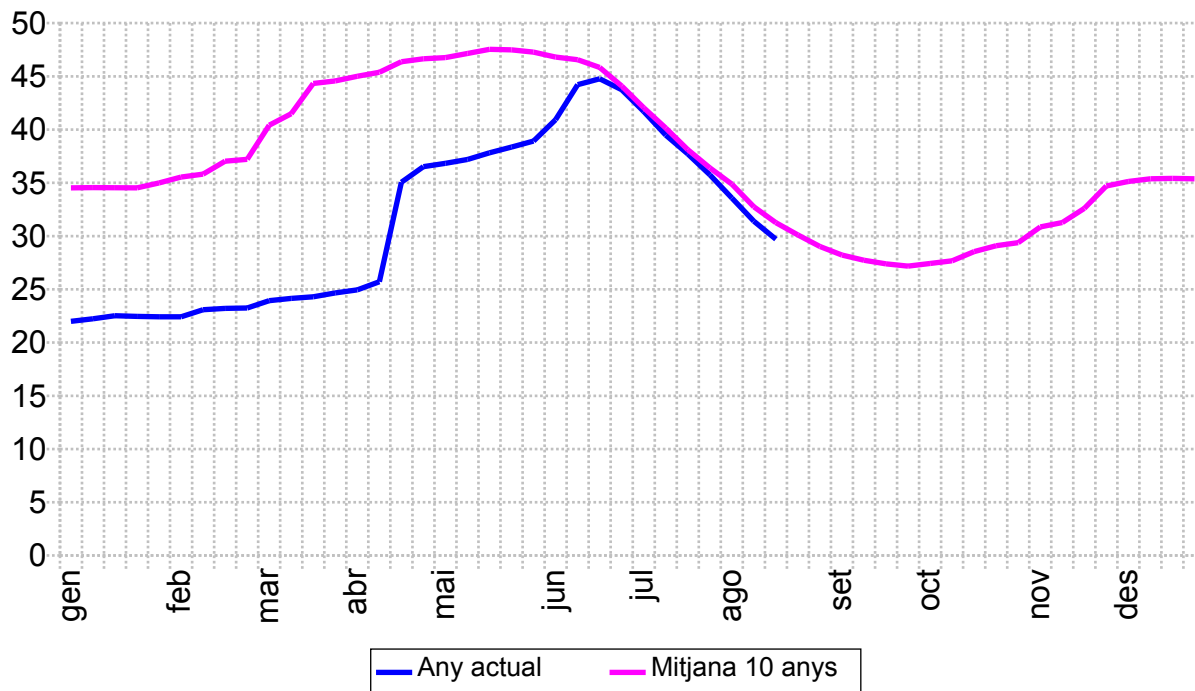
Les dades de l'estat actual estan pendents de validar.

Gràfics de l'estat dels embassaments de conques internes de capacitat superior a 2 hm³ a 13/08/2018

Volum embassat en hm³

Darnius Boadella (Darnius)

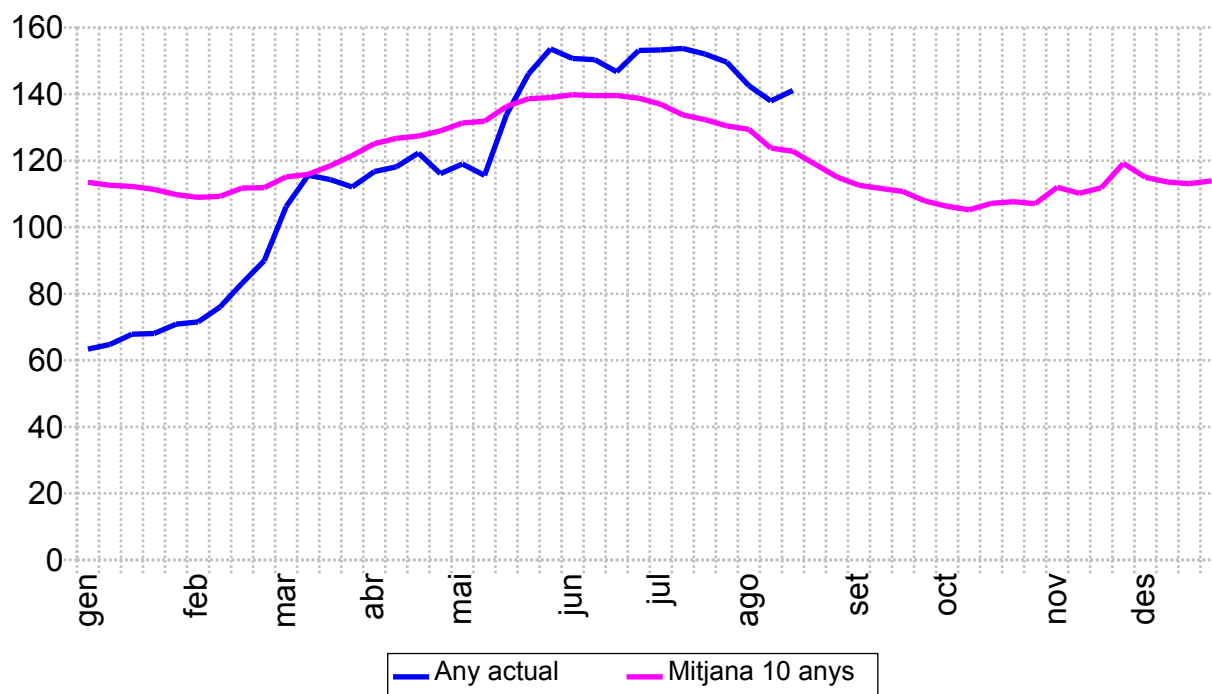
Capacitat = 61,10 hm³



Volum embassat en hm³

Sau (Vilanova de Sau)

Capacitat = 165,26 hm³

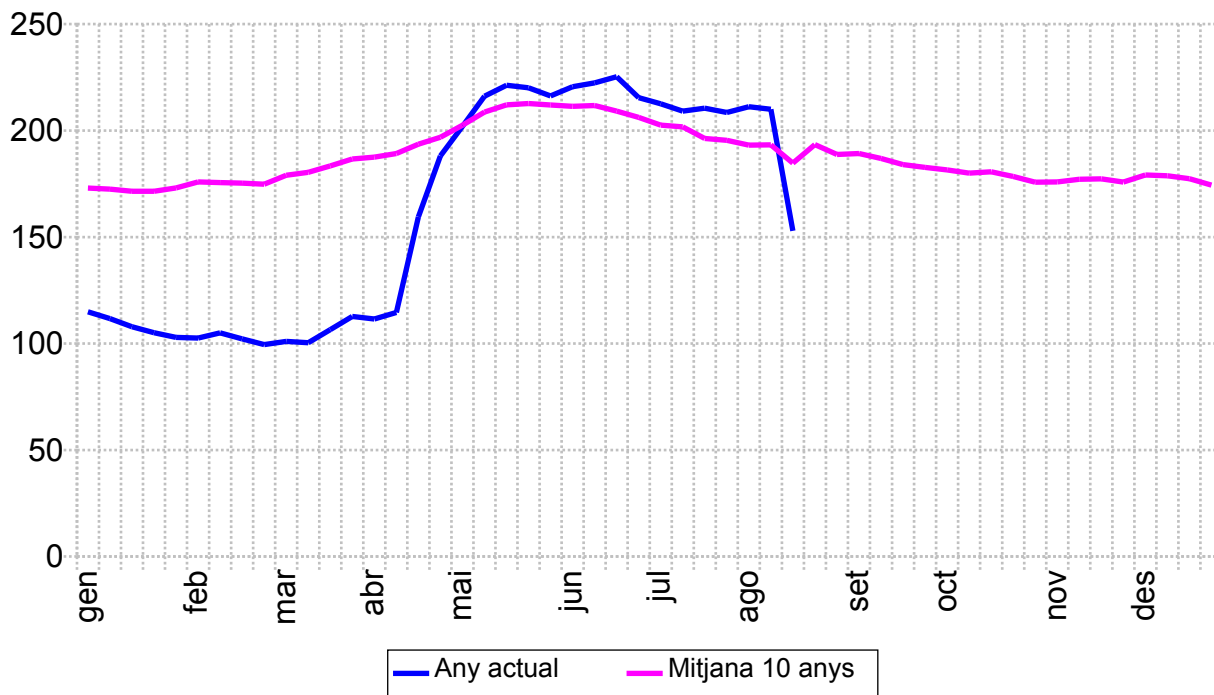




Volum embassat en hm³

Susqueda (Osor)

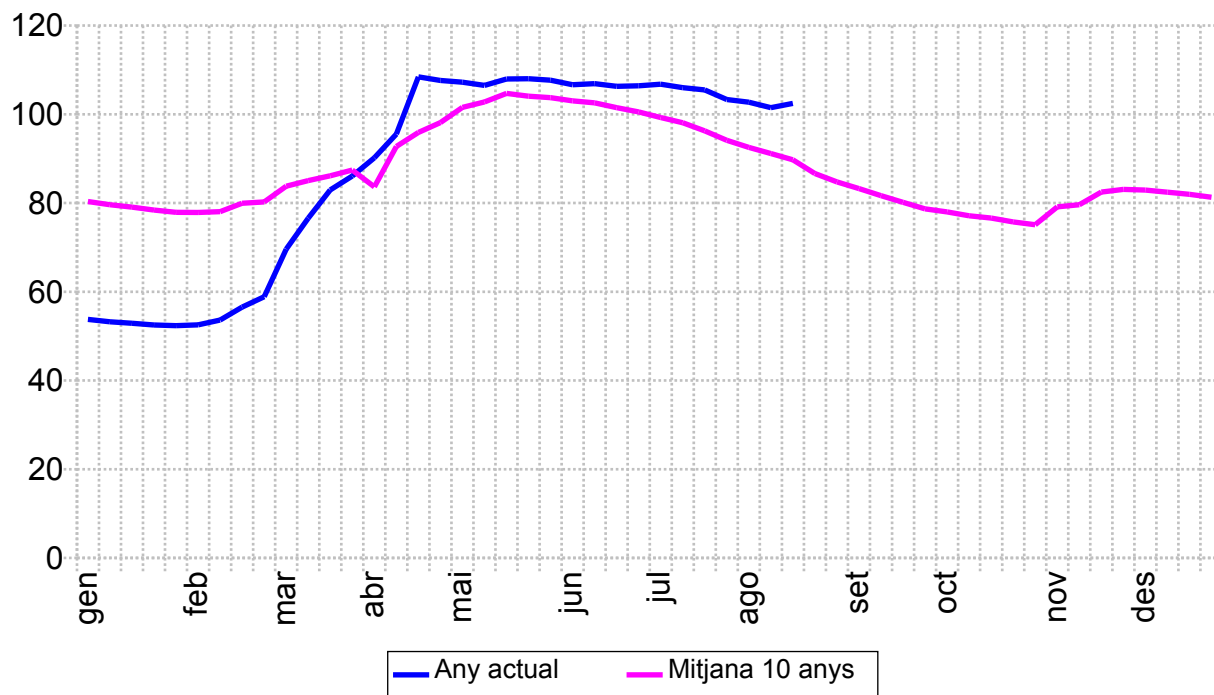
Capacitat = 233,00 hm³



Volum embassat en hm³

la Baells (Cercs)

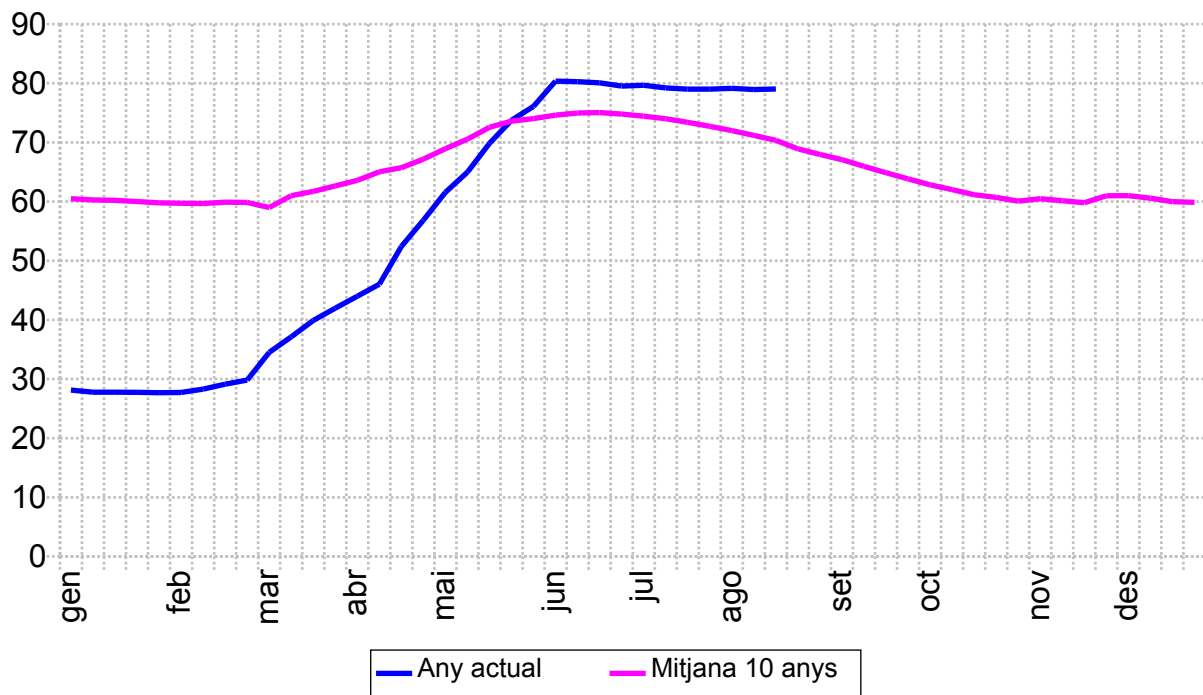
Capacitat = 109,43 hm³



Volum embassat en hm³

la Llosa del Cavall (Navès)

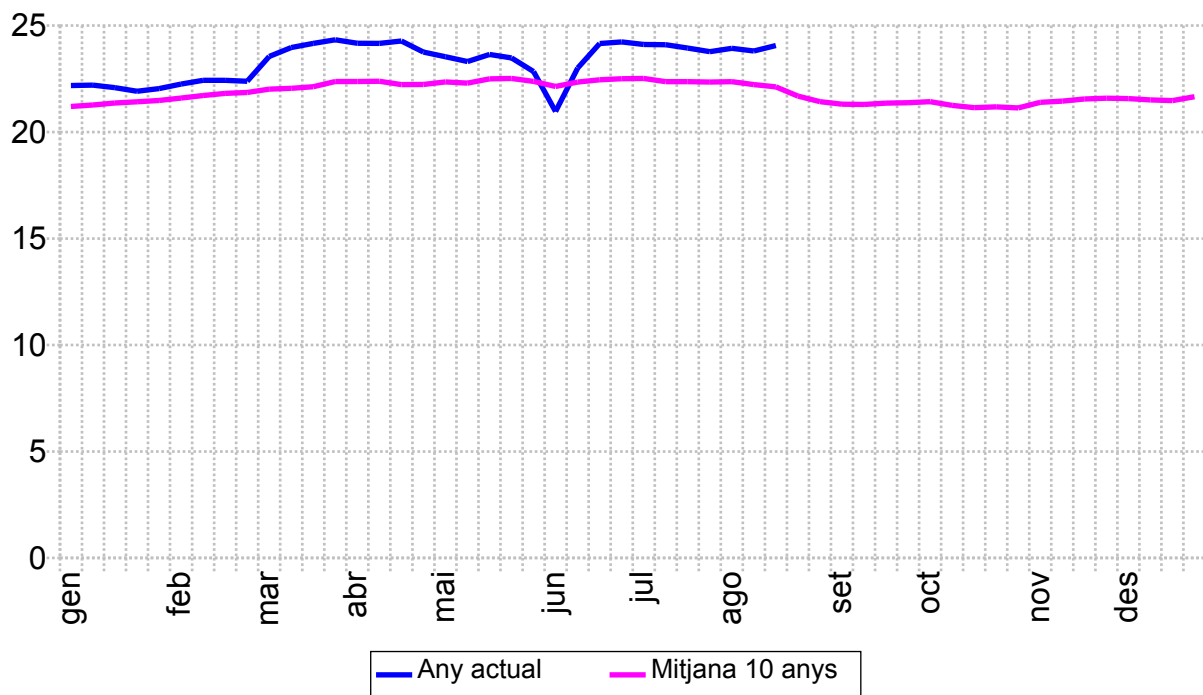
Capacitat = 80,00 hm³



Volum embassat en hm³

Sant Ponç (Clariana de Cardener)

Capacitat = 24,38 hm³





Estat dels embassaments de la Confederació Hidrogràfica de l'Ebre de capacitat superior a 5 hm³ a data 20/08/2018

Embassament	Capacitat màxima	Estat actual		Estat fa un any	
	hm ³	hm ³	%	hm ³	%
Baserca	21,9	15,2	69,59	12,8	58,68
Camarasa	163,4	108,7	66,54	129,8	79,43
Canelles	679,3	623,2	91,74	380,4	56,00
Cavallers	16,1	14,8	91,97	7,6	47,48
Guiamets	9,7	1,5	15,19	3,2	33,09
Oliana	101,1	78,4	77,58	47,5	47,03
Rialb	403,6	334,8	82,95	273,7	67,81
Riba-roja d'Ebre	209,6	192,4	91,81	199,7	95,31
Talarn	226,7	185,7	81,90	139,6	61,55
Terradets	33,2	31,7	95,50	32,0	96,36
Totals	1.864,5	1.586,4	85,08	1.226,3	65,77

Dades facilitades per la Confederació Hidrogràfica de l'Ebre

Més informació sobre els embassaments adscrits a la Confederació Hidrogràfica de l'Ebre:
<http://www.chebro.es/redInfoEmbalsesAforos.htm>