

**Estado de los embalses de cuencas internas de capacidad superior a 2 hm³ a
22/01/2018**

Embalse	Capacidad máxima	Estado actual		Estado hace un año		Media en la misma fecha	
	hm ³	hm ³	%	hm ³	%	5 años hm ³	10 años hm ³
Darnius Boadella (Darnius)	61,10	22,46	36,76	27,80	45,50	36,47	34,47
Sau (Vilanova de Sau)	165,26	68,32	41,34	78,79	47,68	103,95	110,89
Susqueda (Osor)	233,00	105,07	45,09	133,96	57,49	166,64	171,58
la Baells (Cercs)	109,43	52,56	48,03	78,59	71,82	77,73	78,54
la Llosa del Cavall (Navès)	80,00	27,76	34,70	53,77	67,21	57,15	60,09
Sant Ponç (Clariana de Cardener)	24,38	21,94	89,97	22,25	91,28	22,05	21,34
Foix (Castellet i la Gornal)	3,74	3,46	92,57	3,73	99,82	3,65	3,70
Siurana (Cornudella de Montsant)	12,22	1,51	12,32	4,01	32,84	7,14	8,52
Riudecanyes	5,32	0,95	17,91	1,96	36,79	2,13	2,36
TOTAL	694,45	304,02	43,78	404,87	58,30	476,91	491,48

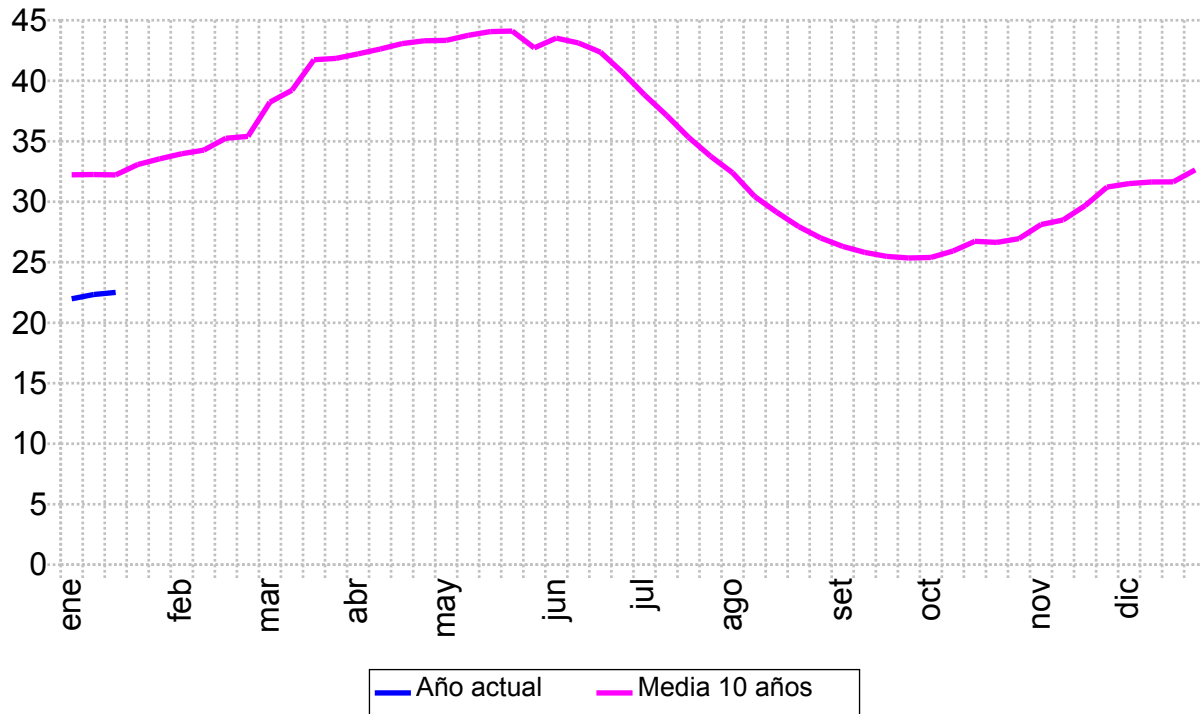
Los datos del estado actual están pendientes de validar.

Gráficos del estado de los embalses de cuencas internas de capacidad superior a 2 hm³ a 15/01/2018

Volumen embalsado en hm³

Darnius Boadella (Darnius)

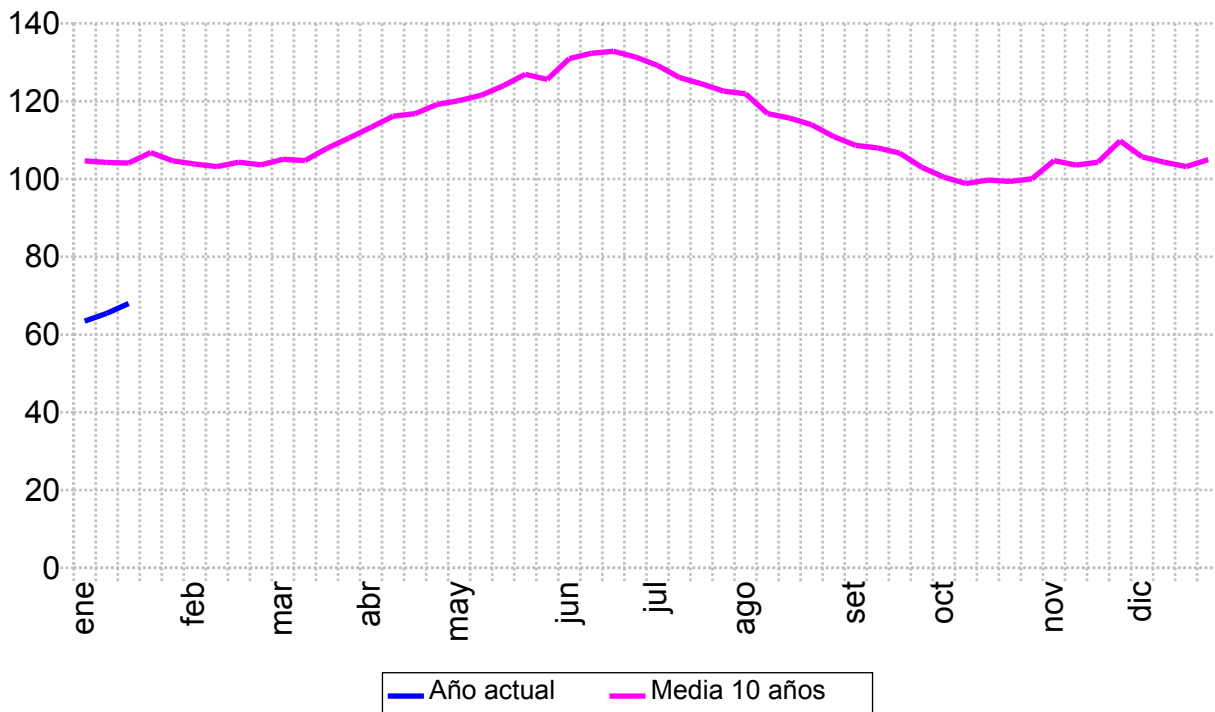
Capacidad = 61,10 hm³



Volumen embalsado en hm³

Sau (Vilanova de Sau)

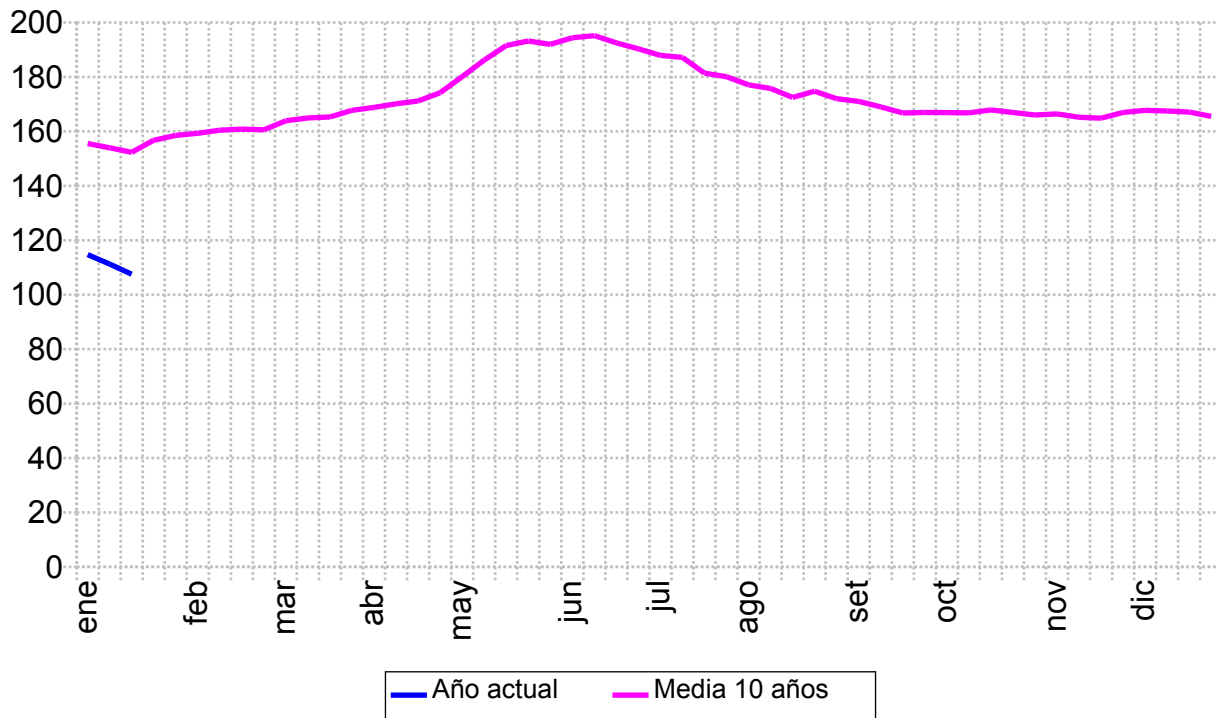
Capacidad = 165,26 hm³



Volumen embalsado en hm³

Susqueda (Osor)

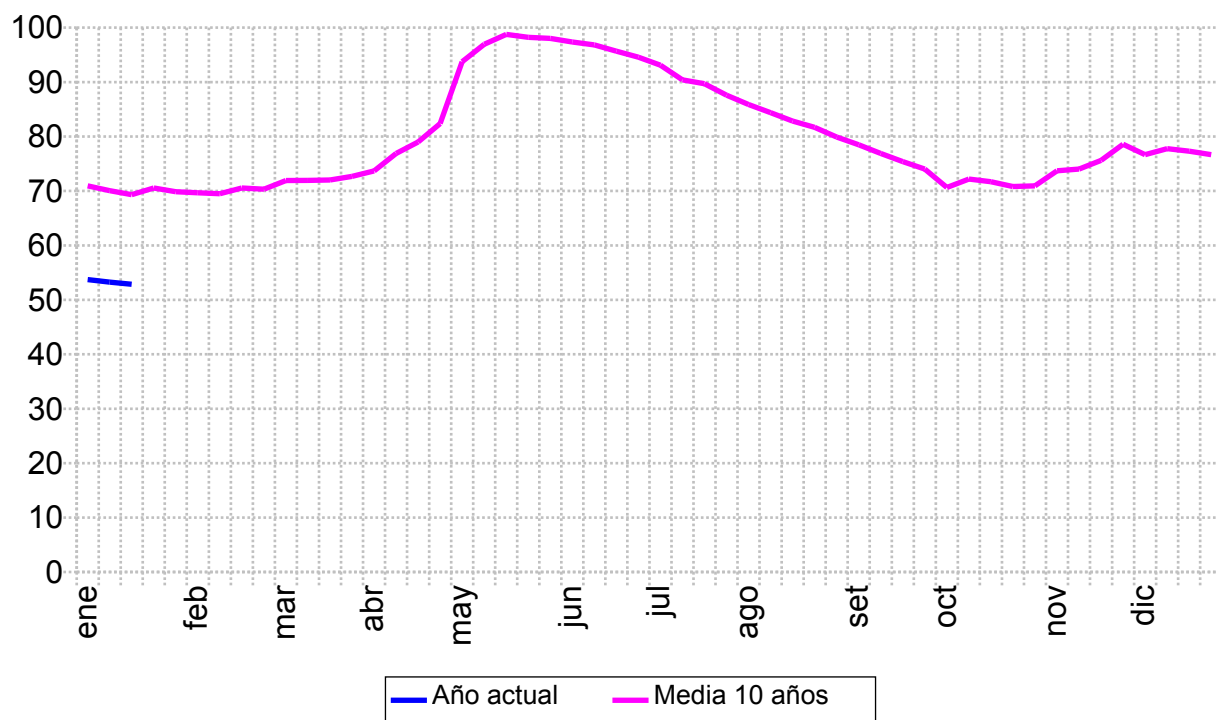
Capacidad = 233,00 hm³



Volumen embalsado en hm³

la Baells (Cercs)

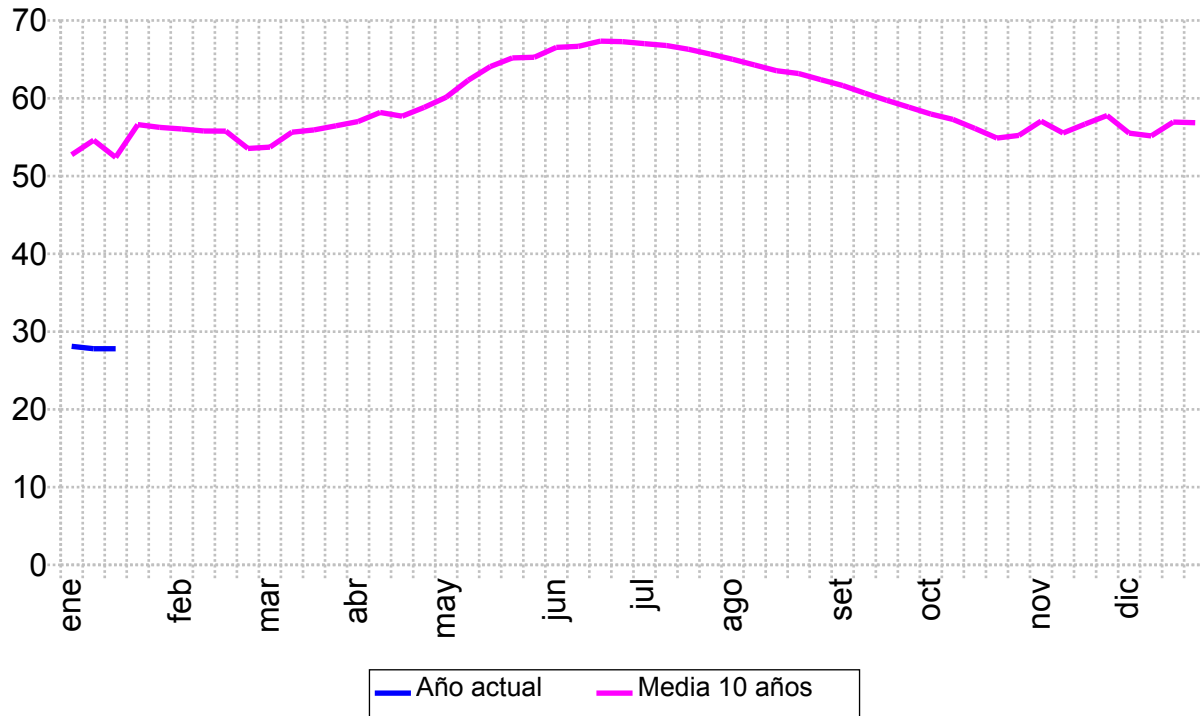
Capacidad = 109,43 hm³



Volumen embalsado en hm³

la Llosa del Cavall (Navès)

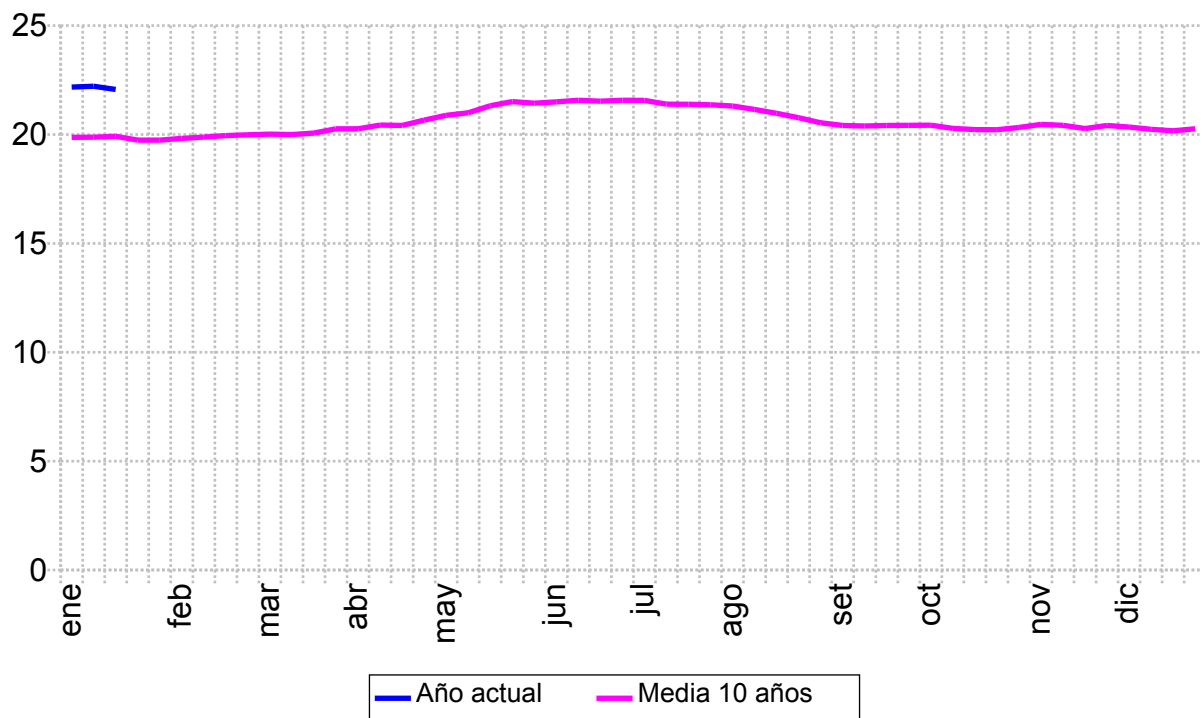
Capacidad = 80,00 hm³



Volumen embalsado en hm³

Sant Ponç (Clariana de Cardener)

Capacidad = 24,38 hm³



Estado de los embalses de la Confederación Hidrográfica del Ebro de capacidad superior a 5 hm³ a fecha 22/01/2018

Embalse	Capacidad máxima	Estado actual		Estado hace un año	
	hm ³	hm ³	%	hm ³	%
Baserca	21,9	3,4	15,72	10,8	49,43
Camarasa	163,4	129,4	79,16	114,1	69,82
Canelles	679,3	327,7	48,24	360,1	53,00
Cavallers	16,1	3,9	24,14	6,9	43,09
(1) Certescans	16,0	-	-	-	-
(1) Escales	152,3	-	-	-	-
Guiamets	9,7	2,3	23,52	2,7	28,08
(1) Mequinensa	1.534,0	-	-	-	-
Oliana	101,1	46,2	45,69	38,2	37,75
Rialb	403,6	185,5	45,97	273,1	67,66
Riba-roja d'Ebre	209,6	187,9	89,64	199,6	95,24
(1) Santa Anna	236,6	-	-	-	-
Talarn	226,7	93,7	41,30	115,3	50,85
Terradets	33,2	32,0	96,31	31,5	95,04
Totales	3.803,3	-	-	-	-

(1) Datos no disponibles

Datos facilitados por la Confederación Hidrográfica del Ebro

Más información sobre los embalses adscritos a la Confederación Hidrográfica del Ebro:
<http://www.chebro.es/redInfoEmbalsesAforos.htm>